



**Legende**

**Gärtnerstadt**

- ★ 1 St. Gangolf E3
- ★ 2 St. Otto D1
- 🏛️ Gärtner- und Häckermuseum E2
- ★ 3 Kloster zum Heiligen Grab E1
- ★ 4 Maria Hilf, Wunderburg G5
- ★ 5 Erlöserkirche E3

**Inselstadt**

- ★ 6 Altes Rathaus D4
- ★ 7 Schloss Geyserswörth D4
- ★ 8 Klein Venedig C4
- ★ 9 Maximiliansplatz D3
- ★ 10 St. Martin D3
- ★ 11 Institutskirche D3
- ★ 12 Schleuse 100 D5
- 🏛️ Naturkundemuseum D3
- 🏠 Sammlung Ludwig (geschlossen) D4
- 🏠 Villa Dessauer E4
- 🏠 E.T.A. Hoffmann-Haus (geschlossen) D5
- 🏠 ETA Hoffmann Theater D4
- 🎵 Welterbe Besuchszentrum D4
- 🎵 Konzert- und Kongresshalle B3
- 🏛️ Synagoge E4
- 🏛️ Mikwe D4
- ★ 13 St. Josef im Hain F5

**Bergstadt**

- ★ 14 Kloster St. Michael mit Klostergarten B3
- ★ 15 St. Getreu A4
- ★ 16 Villa Remeis A4
- 🏛️ Fränkisches Brauereimuseum B3
- 🏛️ Infozentrum Michelsberg B4
- 🏛️ Stadtarchiv B3
- ★ 17 St. Jakob B4
- ★ 18 Dom C4
- ★ 19 Alte Hofhaltung B4
- ★ 20 Neue Residenz mit Staatsgalerie und Rosengarten C4
- 🏛️ Diözesanmuseum C4
- 🏛️ Historisches Museum C4
- 🏛️ Krippenmuseum C4
- ★ 21 St. Elisabeth C4
- 🏛️ Staatsbibliothek C4
- ★ 22 Karmelitenkloster C5
- ★ 23 Obere Pfarre C5
- ★ 24 St. Stephan C5
- ★ 25 Böttingerhaus C5
- ★ 26 Villa Concordia D5
- ★ 27 Altenburg A6

**Historische Kreuzwege**

- 🏛️ Historischer Kreuzweg
- 🏛️ Gärtnerstadtrundweg
- 🏛️ Flusspfad
- 🏛️ Moderne Kunst/Skulpturen
- 🏛️ Schiffsrundfahrten
- 🏛️ Fußgängerfähre
- 🏛️ Trinkbrunnen
- 🏛️ Treppe
- 🏛️ Schließfächer
- 🏛️ E-Bike-Ladestation

**Parkplätze**


- 🅑🅓 Reisebus-Parkplatz
- 🅑🅓 Reisebus-Haltestelle
- 🅑🅓 Fernbus-Haltestellen
- 🅑🅓 Wohnmobil-Parkplatz
- 🅑🅓 Fahrrad-Parkhaus
- 🅑🅓 ÖPNV-Busbahn

**Wegarten**

- 🟡 Grenzlinie Weltkulturerbe
- 🟢 Rollstuhlgerechter Rundweg
- 🟠 Fußgängerzone/Fußwege

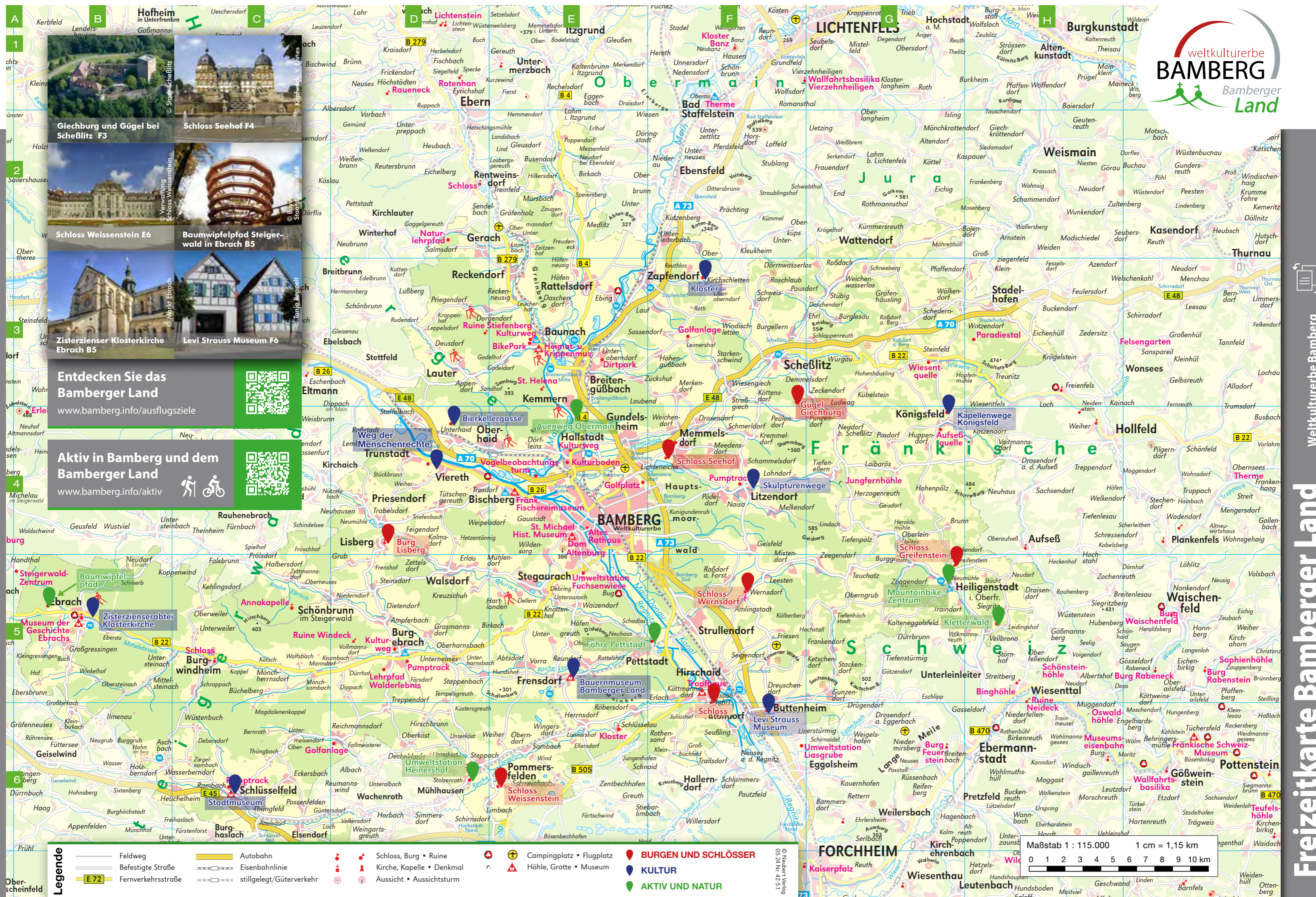
Ausflugziele im Bamberger Land

Stadtplan Bamberg



Erlebnisse im Weltkulturerbe  
[www.bamberg.info/tickets](http://www.bamberg.info/tickets)






A  
1  
2  
3  
4  
5  
6



Giechburg und Gügel bei Scheßlitz F3



Schloss Seehof F4



Schloss Weissenstein E6



Baumwipfelpfad Steigerwald in Ebrach B5



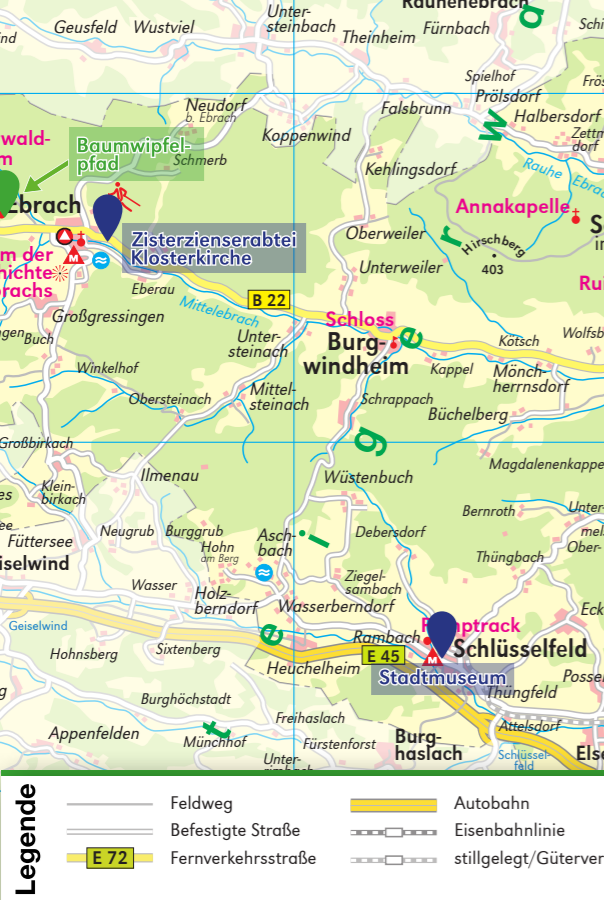
Zisterzienser Klosterkirche Ebrach B5



Levi Strauss Museum F6

Entdecken Sie das Bamberger Land  
www.bamberg.info/ausflugsziele

Aktiv in Bamberg und dem Bamberger Land  
www.bamberg.info/aktiv



**Legende**

|  |                    |  |                          |  |                           |  |                          |  |                             |
|--|--------------------|--|--------------------------|--|---------------------------|--|--------------------------|--|-----------------------------|
|  | Feldweg            |  | Autobahn                 |  | Schloss, Burg • Ruine     |  | Campingplatz • Flugplatz |  | <b>BURGEN UND SCHLÖSSER</b> |
|  | Befestigte Straße  |  | Eisenbahnlinie           |  | Kirche, Kapelle • Denkmal |  | Höhle, Grotte • Museum   |  | <b>KULTUR</b>               |
|  | Fernverkehrsstraße |  | stillgelegt/Güterverkehr |  | Aussicht • Aussichtsturm  |  | <b>AKTIV UND NATUR</b>   |  |                             |

© Neudruck Verlag 03.04.21 Nr. 142.511

Maßstab 1 : 115.000 1 cm = 1,15 km  
0 1 2 3 4 5 6 7 8 9 10 km

Freizeitkarte Bamberger Land